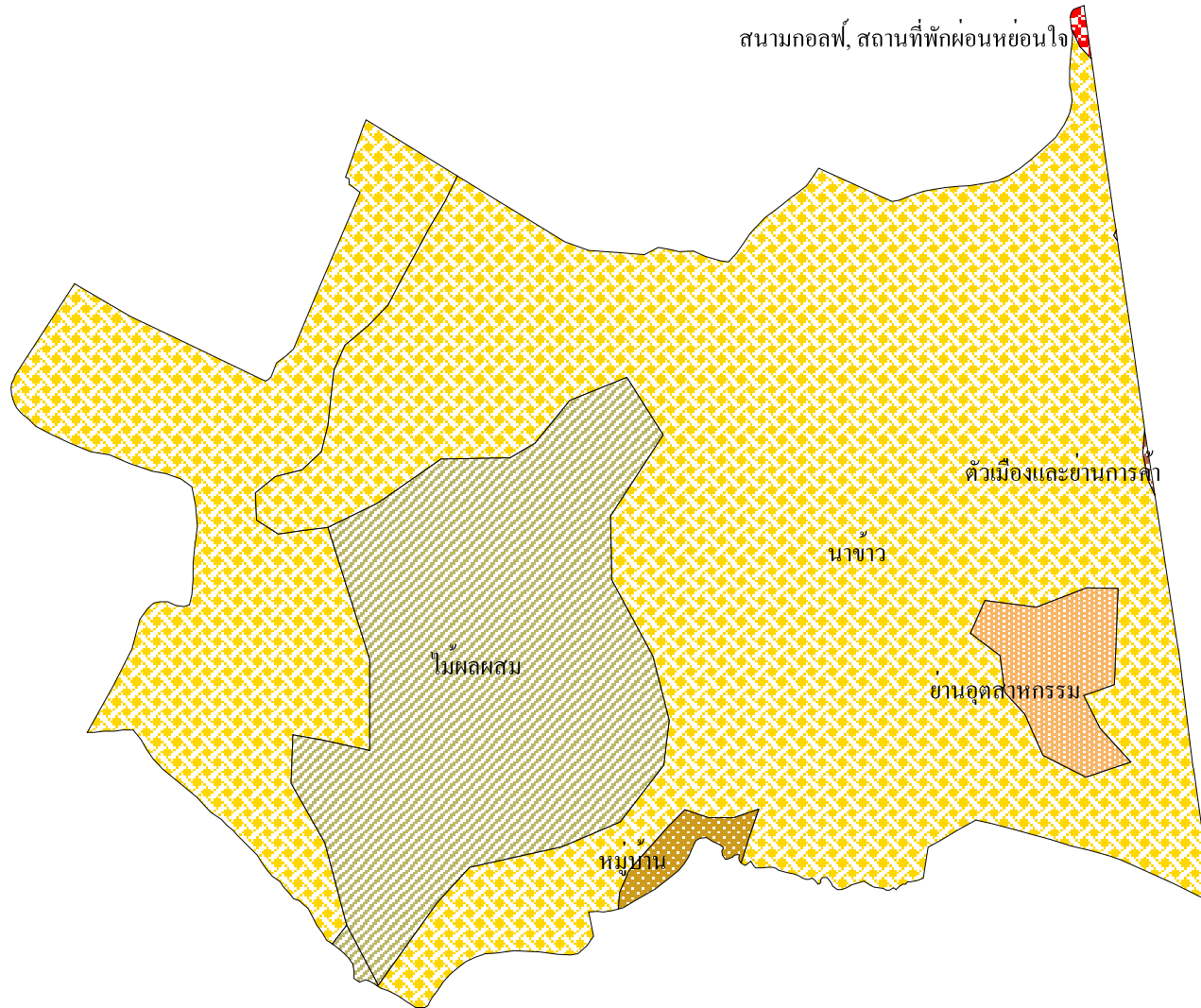


# LANDUSE

สนามกอล์ฟ, สถานที่พักผ่อนหย่อนใจ


นาย นราธิป รักษาใจ  
47120522 วศ.ชลประทาน



Landuse.shp

- สวนเมืองและย่านการค้า
- นาข้าว
- ไร่ผลผสม
- ย่านอุตสาหกรรม
- สนามกอล์ฟ, สถานที่พักผ่อนหย่อนใจ
- หมู่บ้าน

3000 0 3000 6000 Miles





# ROAD




นาย นราธิป รักษาใจ

47120522 วศ.ชลประทาน

Road.shp

-  ถนนแก็วียน
-  ถนนพื้นแข็ง
-  ถนนพื้นอ่อน



ArcView GIS 3.3

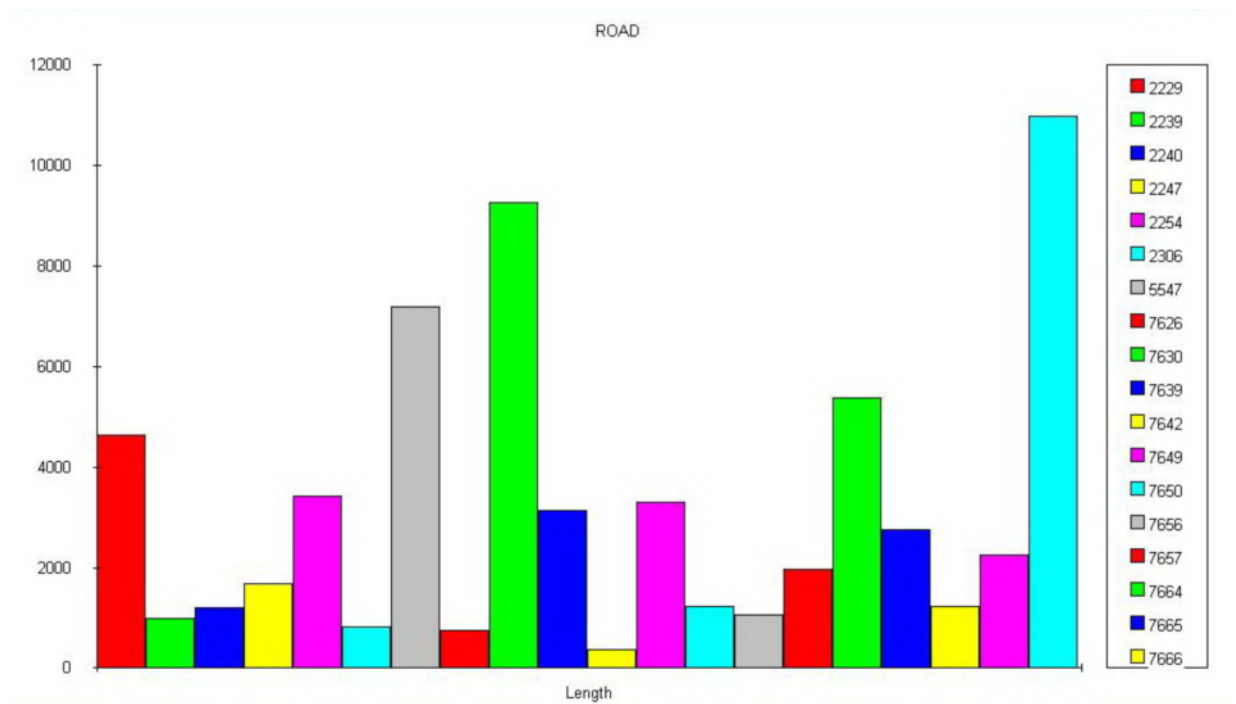
File Edit Table Field Window Help

0 of 20 selected

Attributes of Road.shp

Shape	Fnode	Tnode	Lpoly	Ppoly	Length	Trans	Trans_id	Trans_type	Name?	Name
PolyLine	3223	3270	0	0	4639.890000	2229	2229	5	ถนนพืชม่อ	a
PolyLine	3265	3308	0	0	1002.539000	2239	2239	6	ถนนเกรวียน	b
PolyLine	3309	3268	0	0	1221.606000	2240	2240	6	ถนนเกรวียน	c
PolyLine	3268	3315	0	0	1700.429000	2247	2247	6	ถนนเกรวียน	d
PolyLine	3309	3308	0	0	3437.134000	2254	2254	6	ถนนเกรวียน	e
PolyLine	3370	3387	0	0	842.682400	2306	2306	6	ถนนเกรวียน	f
PolyLine	3213	3059	0	0	7187.605000	5547	5547	2	ถนนพืชม่อ	g
PolyLine	3212	3213	0	0	753.285000	7626	7626	1	ถนนพืชม่อ	h
PolyLine	3213	3125	0	0	9258.894000	7630	7630	1	ถนนพืชม่อ	i
PolyLine	3259	3212	0	0	3154.433000	7639	7639	1	ถนนพืชม่อ	j
PolyLine	3259	3266	0	0	369.160800	7642	7642	1	ถนนพืชม่อ	k
PolyLine	3308	3259	0	0	3315.610000	7649	7649	1	ถนนพืชม่อ	l
PolyLine	3309	3266	0	0	1237.149000	7650	7650	1	ถนนพืชม่อ	m
PolyLine	3329	3333	0	0	1060.327000	7656	7656	1	ถนนพืชม่อ	n
PolyLine	3308	3333	0	0	1966.848000	7657	7657	1	ถนนพืชม่อ	o
PolyLine	3333	3381	0	0	5372.419000	7664	7664	1	ถนนพืชม่อ	p
PolyLine	3381	3309	0	0	2764.745000	7665	7665	1	ถนนพืชม่อ	q
PolyLine	3387	3381	0	0	1244.700000	7666	7666	1	ถนนพืชม่อ	r
PolyLine	3381	3452	0	0	2254.445000	7675	7675	1	ถนนพืชม่อ	s
PolyLine	3213	3486	0	0	10975.290000	7684	7684	1	ถนนพืชม่อ	t

แผนภูมิขนาดของถนน



นาย นราธิป รักษาใจ 47120522 วศ.ชลประทาน